

# Interreg



UNIONE EUROPEA  
EVROPSKA UNIJA

## ITALIA-SLOVENIJA



### ECO-SMART

Progetto standard co-finanziato dal Fondo europeo di sviluppo regionale  
Standardni projekt sofinancira Evropski sklad za regionalni razvoj

# Učni načrti usposabljanja

**DS 3.1- Razvoj in implementacija sistema spremljanja podnebnih sprememb na območjih NATURA 2000 v 3 deželah**

**Slovenska verzija št. 1**

**Avtorji: Alberto Barausse, Lara Endrizzi, Giovanna Guadagnin, Angelica Guidolin, Alessandro Manzardo, Irene Occhipinti, Mirco Piron, Monia Simonato**





DS 3.1- Razvoj in implementacija sistema spremljanja podnebnih sprememb na območjih NATURA 2000 v 3 deželah

Izročljivi rezultati: AKT 6.3 - Učni načrti usposabljanja

Avtorji: Alberto Barausse, Lara Endrizzi, Giovanna Guadagnin, Angelica Guidolin, Alessandro Manzardo, Irene Occhipinti, Mirco Piron (Univerza v Padovi); Monia simionato (Dežela Veneto)

Revizija: Liliana Vižintin (Znanstveno-raziskovalno središče Koper - Mediteranski inštitut za okoljske študije), Monia Simionato (Dežela Veneto)

Za zbiranje podatkov o območjih NATURA 2000:

- Laguna Caorle - Izvir reke Tilment (IT3250033) - Izvir reke Tilment (IT3250040) - Valle Vecchia - Zumelle - Valli di Bibione (IT3250041): Marco Abordi (Terra srl), Giovanna Bullo (Veneto Agricoltura)
- Zgornja Beneška Laguna (IT03250031): Pierluigi Matteredaglia (SM.SR.srl)
- Cavana iz Tržiča (IT3330007): Francesca Visintin (eFrame srl), Saul Ciriaco (Shoreline scarl), Sara Menon (Shoreline scarl)
- Naravni rezervat Škocjanski zatok - Val Stagnon (SI5000008, SI3000252): Liliana Vižintin, Suzana Škof, Cecil Meulenberg - (Znanstveno-raziskovalno središče Koper - Mediteranski inštitut za okoljske študije)

Poročilo je bilo pripravljeno v sodelovanju z:

- Dežela Veneto: Stefano Boscolo, Chiara Tosini
- Univerza v Padovi: Alberto Barausse, Lara Endrizzi, Giovanna Guadagnin, Angelica Guidolin, Alessandro Manzardo, Irene Occhipinti, Mirco Piron
- Občina Tržič: Francesca Visintin (eFrame srl), Saul Ciriaco (Shoreline scarl), Sara Menon (Shoreline scarl)
- Regionalni razvojni center Koper: Tadej Žilič
- Znanstveno-raziskovalno središče Koper - Mediteranski inštitut za okoljske študije: Liliana Vižintin, Suzana Škof, Cecil Meulenberg

Založnik: Dežela Veneto

Urednika: Daniela Bidoggia, Monia Simionato, Giovanni Simonato

Prevajalska agencija: Arkadia Translations

Prva izdaja - 2022

Kraj in datum: Benetke, 2022

Ta publikacija je na voljo v elektronski obliki na elektronski naslov: [www.ita-slo.eu/eco-smart](http://www.ita-slo.eu/eco-smart)

Splošni cilj projekta ECO-SMART je oceniti, preizkusiti in promovirati plačilne sisteme za ekosistemske storitve (PES), kot orodje za izboljšanje sposobnosti spremljanja podnebnih sprememb. Projekt načrtuje razvoj ustreznih prilagoditvenih ukrepov podnebnim spremembam, ki bi lahko okrepili odpornost območij in izboljšali ohranjanje habitatov na območjih Natura 2000.

Vodja projekta: Mauro Giovanni Viti (Dežela Veneto)

Partnerji projekta:

VP: Dežela Veneto - U.O. - Regionalna strategija za biotsko raznovrstnost in parke (Italija)

PP2: Občina Tržič (Italija)

PP3: Univerza v Padovi - Oddelek za industrijsko inženirstvo (Italija)\*

PP4: Regionalni razvojni center Koper (Slovenija)

PP5: Znanstveno-raziskovalno središče Koper - Mediteranski inštitut za okoljske študije (Slovenija)

\*Poročilo je bilo pripravljeno v sodelovanju z Oddelkom za biologijo Univerze v Padovi.

Objava sofinancirana v okviru Programa sodelovanja Italija-Slovenija 2014–2020 iz sredstev Evropskega sklada za regionalni razvoj in nacionalnih sredstev.

Vsebina te publikacije ne odraža nujno uradnih stališč Evropske unije. Odgovornost za vsebino te publikacije pripada avtorju, ki je naveden v kolofonu publikacije.

© Dežela Veneto 2022

Ta publikacija je zaščitena z avtorskimi pravicami, vendar jo je mogoče reproducirati na kakršen koli način brez plačila ali predhodnega dovoljenja za namene poučevanja in raziskovanja, ne pa tudi za nadaljnjo prodajo.

## KAZALO

|  |          |
|--|----------|
| <b>1.UVOD:</b>                                       | <b>2</b> |
| <b>2. UČNI NAČRTI USPOSABLJANJA: SEMINARI (DEJ6)</b> | <b>4</b> |

## 1. UVOD:

Partnerstvo je načrtovalo usposabljanje tako, da je pripravilo urnik dogodkov, opredelilo teme, o katerih se bodo razpravljale, in najprimernejšo logistično metodo za obveščanje deležnikov.

Vsak partner po poklicnem sektorju je bil pozvan, da izpolni naslednji 2 tabeli: v prvi razpredelnici (razpredelnica št. 1) načrtuje dogodke, v drugi (razpredelnica št. 2) določa cilje, ki jih je treba doseči.

*Razpredelnica št.1: Načrtovanje dogodkov*

| Predlagani čas                                  | Shema tečaja   | Dejavnost   | Viri in opombe   |
|---|----------------|---|------------------|
| Navedite predviden datum in čas za vsak dogodek | Uvodni seminar | Kjer to zahteva DEJ6, je potrebno predvidevati uvodni dogodek za vključitev deležnikov iz zainteresiranih območij in predstavitev projekta ECO-SMART. |                  |
| Navedite predviden datum in čas za vsak dogodek | Srečanje 1     | Navedite program prvega dogodka usposabljanja (DEJ9)  |                  |
| Navedite predviden datum in čas za vsak dogodek | Srečanje 2     | Navedite program drugega dogodka usposabljanja (DEJ9)   |                  |
| Navedite predviden datum in čas za vsak dogodek | Srečanje 3     | *Skupni dogodek*  | *Skupni dogodek* |

*Razpredelnica št. 2: Cilji*

|   |  |
|---|--|
| <p><b>Naslov in opis načrtovanega dogodka usposabljanja</b></p> | <p>Naslov</p>  |
| <p><b>Deležniki, ki jim je usposabljanje namenjeno</b></p>      | <p>Zagotovite, če je mogoče, sodelovanje naslednjih akterjev:</p> <ul style="list-style-type: none"> <li>• Zasebniki in lokalna skupnost</li> <li>• Lokalne oblasti</li> <li>• Institucije/zakonodajalci: organ za porečje, pokrajina, dežela, ARPA, pristaniška uprava</li> <li>• Turistični sektor: obiskovalci, turistične agencije, info točke, nastanitveni objekti, kampi, zadruga</li> <li>• Združenja/nevladne organizacije, povezane z okoljem</li> <li>• Proizvodni sektor: proizvajalci agroživilskega sektorja, ribiči, proizvodne dejavnosti</li> <li>• Komercialni sektor: trgovci, storitve, gostinci</li> <li>• Sektor izobraževanja/znanosti: šole, univerze, raziskovalni centri</li> <li>• Drugi deležniki, ki imajo koristi od krajinske vrednosti: športna društva in športniki, izletniška plovba (posamezni čolnarji, marine), rekreacijski ribolov, pohodniki, opazovalci ptic, foto klubi, drugo</li> </ul> |
| <p><b>Cilji dogodka usposabljanja</b></p>                       | <p>Dogodki morajo vključevati cilje, namenjene usposabljanju in obveščanju deležnikov, ki morajo ob koncu usposabljanja biti sposobni, da:</p> <ol style="list-style-type: none"> <li>1) a. poznajo cilje, vključena območja in postopek, ki je bil uporabljen v projektu.             <ul style="list-style-type: none"> <li>b. pridobijo osnovne informacije o podnebnih spremembah, ekosistemskih storitvah in shemah PES.</li> </ul> </li> <li>2) a. se podrobneje seznanijo s postopkom, ki je bil sprejet v projektu.             <ul style="list-style-type: none"> <li>b. razumejo rezultate zgodnje faze projekta.</li> <li>c. Poznajo ekosistemske storitve, ki so prisotne na referenčnem mestu</li> </ul> </li> <li>3) a. Aktivno razpravljajo o možnostih razvoja shem PES na referenčnem mestu</li> </ol>  |

## 2. UČNI NAČRTI USPOSABLJANJA: SEMINARI (DEJ6)

Dejavnost 6 predvideva izvedbo dveh seminarjev, ki ju organizirata Dežela Veneto oziroma Občina Tržič.

Ker je namen izvajane aktivnosti identificirati deležnike študijskih območij in vzpostaviti odnos sodelovanja in izmenjave informacij, so partnerji v tej fazi sprejeli enak organizacijski postopek tečaja in so zagotavljali enake informacije.

Ta rezultat zato predlaga sestavo prenovljenih tabel, da ne bi posredovali ponavljajočih se informacij.

*Razpredelnica št. 1: Načrtovanje dogodkov*


| Partner       | Datum                              | Shema tečaja   | Dejavnost   | Viri in opombe                |
|---------------|------------------------------------|--|---|-------------------------------|
| Dežela Veneto | 08.10.2020<br>ure<br>14.30 - 17.30 | Seminar je potekal po naslednji shemi: <ul style="list-style-type: none"> <li>• Identifikacija deležnikov študijskih območij (seznam povezav z dogodkom);</li> <li>• Predstavitev projekta in njegovih ciljev;</li> </ul>  | Program: <ul style="list-style-type: none"> <li>• cilj in dejavnosti projekta;</li> <li>• ekosistemske storitve in plačila za; ekosistemske storitve</li> <li>• soočanje z deležniki.</li> </ul>  |                               |
| Občina Tržič  | 16.11.2020<br>ure<br>17.00 -18.30  | <ul style="list-style-type: none"> <li>• Posredovati udeležencem vprašalnikom načrta za krepitev zmogljivosti (po spletu, v papirnati obliki, itd.);</li> <li>• Seznanite udeležence o rezultatih vprašalnika;</li> <li>• Odprite razpravo z udeleženci, da zberete predloge, težave, obvezne potrebe, ki so prisotne na študijskih območjih.</li> </ul> | Program <ul style="list-style-type: none"> <li>• predstavitev dejavnosti in ciljev projekta;</li> <li>• spremljanje podnebnih sprememb na območjih Natura 2000 in pilotni ukrepi za ekosistemske storitve in plačila za ekosistemske storitve;</li> <li>• uvedba aktivnosti usposabljanja, ki so predvidene v projektu;</li> <li>• ekosistemske storitve in naravni kapital v italijanskem sistem zaščitenih morskih območij</li> </ul> | Priložen o vabilo in ppti/ppt |

**Razpredelnica št. 2: Cilji seminarja**

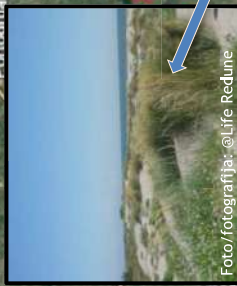
| Partnerji organizatorji  | Dežela Veneto   | Občina Tržič |
|--|---|--------------|
| <p><b>Naslov in opis načrtovanega dogodka usposabljanja (DEJ6)</b></p> | <p>»Varstvo okolja in podnebne spremembe: kako financirati prilagoditvene ukrepe? Novi modeli in pristopi za izboljšanje ekosistemov"»</p> <p>Dogodki so potekali na spletu in v prisotnosti</p>  |              |
| <p><b>Deležniki, ki jim je usposabljanje namenjeno</b></p>             | <ul style="list-style-type: none"> <li>• Zasebniki in lokalna skupnost;</li> <li>• Lokalne oblasti;</li> <li>• Institucije/zakonodajalci: organ za porečje, pokrajina, dežela, ARPA, pristaniška uprava;</li> <li>• Turistični sektor: obiskovalci, turistične agencije, info točke, nastanitveni objekti, kampi, zadruge;</li> <li>• Združenja/nevladne organizacije, povezane z okoljem;</li> <li>• Proizvodni sektor: proizvajalci agroživilskega sektorja, ribiči, proizvodne dejavnosti;</li> <li>• Komercialni sektor: trgovci, storitve, gostinci;</li> <li>• Sektor izobraževanja/znanosti: šole, univerze, raziskovalni centri;</li> <li>• Drugi deležniki, ki imajo koristi od krajinske vrednosti: športna društva in športniki, izletniška plovba (posamezni čolnarji, marine), rekreacijski ribolov, pohodniki, opazovalci ptic, foto klubi, drugo;</li> </ul> |              |
| <p><b>Cilji dogodka usposabljanja</b></p>                              | <ul style="list-style-type: none"> <li>• Spoznati cilje, vključena območja in postopek, ki je bil uporabljen v projektu;</li> <li>• Pridobiti osnovne informacije o ekosistemskih storitvah in shemah PES območij.</li> </ul>   |              |








Foto/fotografija: SELC F. Scartton



Foto/fotografija: @Life Redline



Foto/fotografija: Pierpaolo Merluzzi



Foto/fotografija: Tina Primožič

